

**Matidero – Alastrué - T. de la Plana - T. del Obico****Sendero parcialmente señalizado S-14**

FECHA: 16 DE FEBRERO DE 2020

SALIDA: 08:00h. Pº María Agustín 33. Zaragoza. (Frente al Museo PABLO SERRANO)

PUNTO DE PARTIDA: PK 31. A-1604 Laguarda-Boltaña

PUNTO DE RECOGIDA: PK 39. A-1604 Laguarda-Boltaña




DIFICULTAD: Moderado

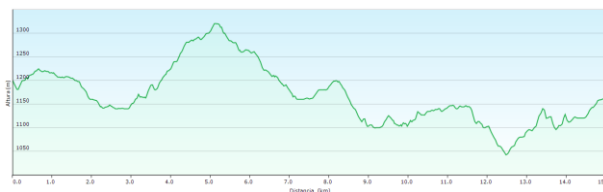
MATERIAL: Botas, ropa de abrigo, bastones, comida y agua.

**Distancia= 15,00 Km. Desnivel + =667 m. Tiempo Total = 6:00 h. aprox.**

La ruta nos permite conocer algunos de los pueblos deshabitados de la Guarguera. Los pueblos se encuentran ya prácticamente en ruinas, salvo Matidero, que alguna vivienda está rehabilitada, el resto que podremos ver ya en desuso y con sus techumbres en el suelo, pero en unas situaciones de solanas privilegiadas, como solo entonces se conocían. Partiremos de la misma carretera, aproximadamente desde el punto kilométrico 31, y tomaremos dirección Suroeste a Matidero. Un sendero local señalizado nos permitiría realizar una ruta circular llegando a Alastrué, pasando por Viban, nosotros no tenemos tanto tiempo, así que seguiremos el sendero en parte. Podremos acercarnos a orillas del Alcanadre, que con las últimas nevadas, su cauce no nos dejara continuar por el sendero que nos llevaría a Viban, esto nos permitirá coger el desvío hacia el este para poder visitar los restos de la Ermita de la Virgen, escondida por la maleza. Buscaremos la salida al sendero señalizado que cómodamente y ya en dirección sur nos acercará a Alastrue, una visita por los restos de sus piedras y tras un descanso continuaremos por un bonito sendero que comunicaba los pueblos de Torrulluala de la Plana y del Obico. Disfrutaremos de la vista, del paisaje y de los senderos que antaño unían almas, hoy solo nos quedan los restos de sus esfuerzos. Saldremos a la carretera que pocos kilómetros antes habíamos dejado donde finalizara el recorrido.

*Matidero**Alastrue*

<b>MIDE</b>		Matidero-Alastrue-T. de la Plana-T. del Obico	
horario	4h 25'   2	severidad del medio natural	
desnivel de subida	667 m   1	orientacion en el itinerario	
desnivel de bajada	687 m   2	dificultad en el desplazamiento	
distancia horizontal	15,0 Km   3	cantidad de esfuerzo necesario	
tipo de recorrido	Travesía 		
Condiciones de todo el año, tiempos estimados según criterio MIDE, sin paradas.			
Calculado sobre datos de 2020.			



Matidero-Alastrue-T. de la Plana-T. del Obico

